

3. napirendi pont:

Előterjesztés
a települési támogatásról és az egyéb szociális ellátásokról szóló 3/2015. (II. 18.) önkormányzati rendelet módosításáról

Szóllós Sándor polgármester úr elmondja, hogy a napirendi pontot tárgyalta a Szociális Bizottság, átadja a szót Komáromi Ferenc szociális bizottsági tagnak.

Komáromi Ferenc szociális bizottsági tag elmondja, hogy a napirendi pontot megtárgyalta a Bizottság és 4 igen szavazattal elfogadásra javasolja a Képviselő-testületnek.

Szóllós Sándor polgármester úr elmondja, hogy a törvényi változást kell átvezetni.

Baloghné Kiss Judit jegyző asszony elmondja, hogy január 01-től a Ket.-et felváltotta az Ákr. A szociális rendeletbe be voltak építve a Ket. szerinti határidők. A szociális törvény nem szabályozza ezt, így az Ákr-be alkalmazott eljárási határidőket is lehet alkalmazni, és nem tettek a rendeletbe szigorúbb szabályokat erre vonatkozóan, Vannak olyan ügyek, hogy hiánypótlásra, vagy egy-egy megkeresésre az adott határidőre nem jött válasz, ezért az általános 60 napos eljárási határidő lenne ezekre az ügyekre érvényes.

Szóllós Sándor polgármester úr megkérdezi, hogy a napirendi ponttal kapcsolatban van-e valakinek kérdése

A Képviselő-testület 5 igen szavazattal a következő rendeletet alkotja:

Bocskai kert Községi Önkormányzat képviselő-testületének
3/2018. (II.19.) önkormányzati rendelete
a települési támogatásról és az egyéb szociális ellátásokról szóló 3/2015. (II. 18.) önkormányzati rendelet módosításáról

Bocskai kert Községi Önkormányzat képviselő-testülete a szociális igazgatásról és szociális ellátásokról szóló 1993. évi III. törvény 132.§ (4) bekezdés g) pontjában kapott felhatalmazás alapján a Magyarország helyi önkormányzatairól szóló 2011. évi CLXXXIX. törvény 13. §. (1) bekezdés 8a. pontjában meghatározott feladatkörében eljárva a következőket rendeli el:

1. §

Hatályát veszti a rendelet 11.§ (8) bekezdése, 12.§ (9) bekezdése és a 18. §.

2. §

(1) A rendelet 2018. március 1- n lép hatályba és másnap hatályát veszti.

Bocskaikert, 2018. február 15.

P.H.

.....
Baloghné Kiss Judit
jegyző

.....
Szöllős Sándor
polgármester

Záradék:

A rendeletet a Polgármesteri Hivatal hirdetőtábláján történő kifüggesztéssel a 2018. február 19.-én kihirdettem.

Kelt: Bocskaikert 2018. február 19.

P.H.

.....
jegyző

1. napirendi pont:

**Előterjesztés
a településkép védelméről szóló rendelet jóváhagyásáról**

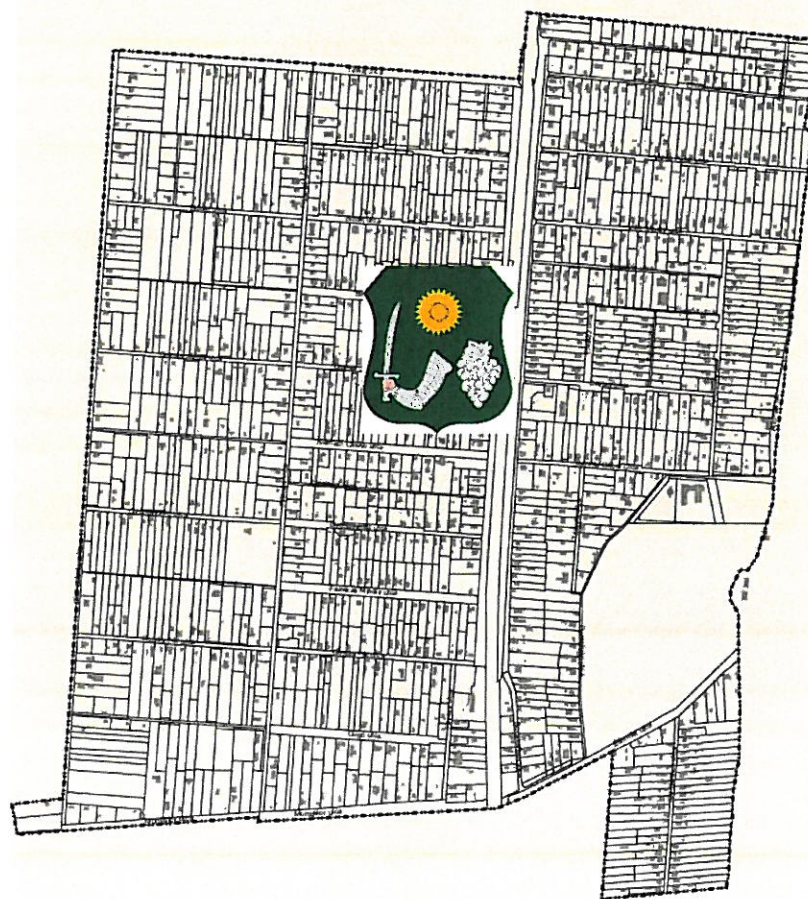
Szöllős Sándor polgármester úr elmondja, hogy a napirendi pontot tárgyalta a Pénzügyi Bizottság. Átadja a szót Komáromi Ferenc pénzügyi bizottság elnökének.


Komáromi Ferenc pénzügyi bizottság elnöke elmondja, hogy a napirendi pontot megtárgyalta a Pénzügyi és Bizottság és a rendelet tervezetet 2 igen szavazattal elfogadásra javasolja a Képviselő-testületnek.

Szöllős Sándor polgármester úr elmondja, hogy ezt a településkép védelméről szóló rendeletet már tárgyalta a Képviselő-testület, ezzel kapcsolatban már két lakossági fórumot is tartottak. A Főépítész véleménye megérkezett, így már ezt a rendeletet jóvá hagyhatja a Képviselő-testület. Megkérdezi, hogy a napirendi ponttal kapcsolatban van-e valakinek kérdése?

A Képviselő-testület 5 igen szavazattal a következő rendeletet alkotja:

BOCSKAIKERT KÖZSÉG TELEPÜLÉSKÉPI RENDELETE





Bocskaikert Község Önkormányzat Képviselő-testületének

4/2018. (II.19.) önkormányzati rendelete

**BOCSKAIKERT KÖZSÉG ÖNKORMÁNYZATA
KÉPVISELŐ-TESTÜLETÉNEK**

4/2018.(II.19) önkormányzati rendelete

BOCSKAIKERT KÖZSÉG TELEPÜLÉSKÉPÉNEK VÉDELMEÉRŐL

Bocskaikert Község Önkormányzat Képviselő-testülete a településkép védelméről szóló 2016. évi LXXIV. törvény 12. § (2) bekezdésében kapott felhatalmazás alapján, a Magyarország helyi önkormányzatairól szóló 2011. évi CLXXXIX. törvény 13. § (1) bekezdés 1. pontjában, valamint az épített környezet alakításáról és védelméről szóló 1997. évi LXXVIII. törvény 57. § (2) és (3) bekezdésében meghatározott feladatkörében eljárva – a településfejlesztési koncepcióról, az integrált településfejlesztési stratégiáról és a településrendezési eszközökről, valamint egyes településrendezési sajátos jogintézményekről szóló 314/2012. (XI. 8.) Korm. rendelet 43/A. §-ában biztosított véleményezési jogkörében eljáró

- az állami főépítési hatáskörében eljáró Hajdú-Bihar Megyei Kormányhivatal;
- Nemzeti Média- és Hírközlési Hatóság;
- Hortobágyi Nemzeti Park Igazgatóság;
- Miniszterelnökség, mint a kulturális örökség védelméért felelős miniszter, valamint
- az erről szóló külön önkormányzati rendeletben partnerségi egyeztetésre megjelölt partnerek véleményének kikérésével – a következőket rendeli el:

I. Fejezet

BEVEZETŐ RENDELKEZÉSEK

1. A rendelet célja

1.§

A sajátos településképp társadalmi bevonás és konszenzus által történő védelme és alakítása

- a) a helyi építészeti örökség egyedi védelem (a továbbiakban: helyi védelem) meghatározásával, a védetté nyilvánítás a védelem megszüntetés szabályozásával;
- b) településképi szempontból meghatározó területek meghatározásával;
- c) településképi követelmények meghatározásával;
- d) településképp-érvényesítési eszközök szabályozásával,

2. A helyi védelem célja

2.§

- (1) A település településképe és történelme szempontjából meghatározó, hagyományt őrző, a közösségek munkáját és kultúráját tükröző, sajátos megjelenésű építészeti örökség kiemelkedő, településképet meghatározó értékű elemeinek védelme, a jellegzetes karakterének a jövő nemzedékek számára történő megóvása.
- (2) A helyi védelem alatt álló építészeti örökség a nemzeti közös kulturális kincs része, ezért fenntartása, védelmével összhangban lévő használata és bemutatása közérdek.
- (3) Tilos a helyi védett építészeti örökség elemeinek veszélyeztetése, megrongálása, megsemmisítése.

3. A településképi szempontból meghatározó területek megállapításának célja

3.§

A településképp szempontjából meghatározó területek megállapításának célja a településképphez illeszkedő településképi követelmények megállapításával a jellegzetes, értékes, helyi hagyományt őrző építészeti arculat megőrzése, a településképp kedvező alakítása:

- a) az építési tevékenységgel érintett építményekre – ide értve a sajátos építményfajtákra is,
- b) a helyi egyedi építészeti örökség védelmére, védetté nyilvánítására, a védettség megszüntetésére,
- c) a reklámok és reklámhordozók, cégérek és egyéb műszaki berendezések elhelyezésére, alkalmazására, illetve tilalmára vonatkozóan.

4. A rendelet területi hatálya és alkalmazása

4.§

- (1) E rendelet területi hatálya Bocskaikert Község teljes közigazgatási területére terjed ki.
- (2) E rendelet előírásait az önkormányzat képviselő-testülete által elfogadott településszerkezeti tervvel, helyi építési szabályzattal együtt kell alkalmazni.
- (3) A beépítésre nem szánt területeket a helyi építési szabályzat és a hozzá tartozó szabályozási terv tartalmazza, ezen belül a településképp szempontjából meghatározó, természeti, táji védelemmel érintett területeket a szabályozási terven kell beazonosítani.

- (4) A 21. § szabályozása szerinti területi lehatárolásokat a településszerkezeti terven kell beazonosítani

5. Értelmező rendelkezések

5.§

E rendelet alkalmazásában:

1. *Értékvizsgálat:* a települési érték helyi védelem alá helyezésének szakmai megalapozására szolgáló, megfelelő jogosultsággal rendelkező szakértő, illetve tervező által készített esztétikai, műszaki, történeti és természeti vizsgálatot tartalmazó munkarész.
2. *Áttört kerítés:* olyan kerítés, amelynek a kerítés síkjára merőleges átláthatósága 50%-nál nagyobb mértékben nem korlátozott.
3. *Pasztell szín:* a színek nagyon világos és kis telítettségű árnyalatai, melyeknek (a szín mellett) csak fehértartalma van, fekete nincs.
4. *Major szerű csoportosítás:* Az épületek külterületen történő elhelyezésének az a módja, amikor az épületek viszonylag kis helyen, művelésből kivett területen, egyszerű különálló tömegekben (egy major területén) kerülnek elhelyezésre, nem szétszórtan, egymástól távol.
5. *Cégér:* a településfejlesztési koncepcióról, az integrált településfejlesztési stratégiáról és a településrendezési eszközökről, valamint az egyes településrendezési sajátos jogintézményekről szóló 314/2012. (XI. 8.) Korm. rendelet 2. § (b) pontja szerinti épülettartozék,
6. *Településkép, tájkép fő rálátási, kilátási irányai:*
A településre bevezető országos utakon, külterületi meghatározó mezőgazdasági utakon, turisztikai, kerékpáros és gyalogos utakon település felé közeledve meghatározható irány, melyből a település képe a közlekedő számára feltárul.
7. *Információs vagy más célú berendezés:* a településkép védelméről szóló törvény reklámok közzétételével kapcsolatos rendelkezéseinek végrehajtásáról szóló 104/2017. (IV. 28.) Korm. rendelet (a továbbiakban: Korm. rendelet) 1. § 4. pontjában meghatározott berendezés,

II. Fejezet

A HELYI VÉDELEM

6. A helyi építészeti örökség területi és egyedi védetté nyilvánítása, a védelem nyilvántartása, a védelem megszüntetése

6.§

- (1) A helyi védelem célja a település településképe és történelme szempontjából meghatározó építészeti és természeti örökség kiemelkedő értékű elemeinek védelme, a jellegzetes épített és táji karakterének a jövő nemzedékek számára történő megóvása.
- (2) A helyi védettség alá helyezésről, annak megszüntetéséről a Képviselő-testület dönt. A védetté nyilvánítást, annak megszüntetését települési Főépítész készíti elő.
- (3) Helyi érték védetté nyilvánítására vagy a védelem törlésére bármely jogi vagy

természetes személy, településrendezési terv keretében vagy önállóan készített örökségvédelmi hatástanulmány és önállóan készített értékvizsgálat is javaslatot tehet, melyet a jegyzőnél kell benyújtani. A javaslatnak az alábbiakat kell tartalmaznia:

- a) a javasolt vagy érintett érték megnevezése,
 - b) a javasolt vagy érintett érték helyének meghatározása (utca, házszám, helyrajzi szám), egyértelműsítés érdekében szükség esetén helyszínrajzi ábrázolással,
 - c) a javaslattevő természetes vagy jogi személy, ez utóbbi esetén annak képviselőjének megnevezése, elérhetősége,
 - d) a javasolt vagy érintett érték fotódokumentációja, leírása, ismertetése,
 - e) a védelem fajtája,
 - f) a védetté nyilvánításra vagy a védelem megszüntetésére vonatkozó javaslat indoklása.
- (4) A helyi értékvédelemmel járó nyilvántartást önkormányzati települési Főépítész készíti.
- (5) A védetté nyilvánított helyi értékek listáját és térképi ábrázolását e rendelet 4. melléklete tartalmazza.
- (6) A védetté nyilvánított helyi értékek nyilvántartása - e rendelet 4. mellékletének megfelelően – tartalmazza a védetté nyilvánított helyi érték
- a) megnevezését,
 - b) nyilvántartási számát,
 - c) azonosító adatait (alkotó megnevezése),
 - d) védelem típusát, rövid indoklását,
 - e) pontos helyét (utcanév, házszám, helyrajzi szám),
 - f) fotókat,
 - g) állapotfelmérésének adatait, állapotát befolyásoló átalakításokat, tevékenységeket történeti sorrendben,
 - h) a védett értékhez fűződő korlátozásokat,
 - i) a védett értékhez kapcsolódó támogatásokat.
- (7) A védetté nyilvánított helyi értéket, növényt, növény-együttest táblával meg kell jelölni a védett értéken, növény, növény-együttes esetén annak közvetlen környezetében. A tábla elkészítéséről, elhelyezéséről, fenntartásáról, pótlásáról az önkormányzat gondoskodik, azt a tulajdonos és a használó tűrni köteles.
- (8) A védettség megszüntetésére akkor kerülhet sor, ha a védetté nyilvánított helyi érték
- a) megsemmisül,
 - b) életveszélyessé válik, és az eredeti állapotba történő visszaállítása aránytalanul magas költséggel járna, illetve növényegészségügyi szempontból állapota visszafordíthatatlanul károsodik,
 - c) A védelem alapját képező értékeit helyreállíthatatlanul elvesztek, vagy a védelemmel összefüggő szakmai ismérveknek már nem felel meg,
 - d) magasabb rendű jogszabály által védettséget (műemléki, természetvédelmi) kap.
- (9) A védettség megszüntetésére irányuló kérelem melléklete az állapot rögzítő dokumentáció, amely tartalmazza:
- a) az érintett elem helyszínrajzát,
 - b) épület, vagy építmény esetén a felmérési tervet (alaprajz minden szintről, metszetek, homlokzatok, műszaki leírás),
 - c) természeti érték állapotát bemutató leírást, felmérési tervet

- d) fotódokumentációt,
- e) amennyiben szükséges - épület, vagy építmény esetén tartószerkezeti tervezési területen jogosultsággal rendelkező, természeti érték esetén rendelkező okleveles táj- és kertépítésmérnök, kertésmérnök által készített – szakvéleményt.

(10) A védettség megszüntetésére irányuló eljárásban a védetté nyilvánításra vonatkozó rendelkezéseket kell megfelelően alkalmazni.

7. A helyi védett érték fenntartása

7.§

- (1) A védetté nyilvánított helyi érték fenntartása a tulajdonos feladata, aki köteles annak jó karbantartásáról gondoskodni.
- (2) A védettség alatt álló építményhez tartozó földrészlet, annak jellegzetes növényzete, szobor, képzőművészeti alkotás, utcabútor és egyedi tájérték védelméről a tulajdonosnak, kezelőnek gondoskodnia kell.
- (3) Felújítást, korszerűsítést megkezdeni és végezni, valamint a védett érték rendeltetését megváltoztatni csak településképi véleményezési eljárás alapján, e rendeletben foglalt részletes előírások betartásával lehet.
- (4) A fennmaradás feltétele az eredeti rendeltetésnek megfelelő használat. A használat a védett értéket nem veszélyeztetheti.
- (5) A helyi védett érték tulajdonosa kérheti az önkormányzat támogatását a felújítás, helyreállítás és ezáltal az értékmegőrzés érdekében. A támogatás megítélésnek feltétele a rendeltetésszerű használat.
- (6) A helyi védett érték tulajdonosa a tulajdonviszonyokban, a kezelőben és a használatban történt változásokat a jegyzőnek a változástól számított 30 napon belül köteles írásban jelezni. Ennek elmaradása esetén a védett értékre önkormányzati támogatás nem adható.
- (7) A közterületen álló védett fák esetenként szükséges növényvédelméről, rendszeres fenntartásáról, az önkormányzat köteles gondoskodni szakértő bevonásával.

8. A helyi védett érték fogalma, annak fajtái

8.§

- (1) E rendelet alapján helyi védett értéknek minősül minden olyan, magasabb szintű jogszabály által nem védett épített alkotás és természeti érték, amely e rendelet 4. mellékletében felsorolásra, valamint térképi ábrázolásra került.
- (2) A helyi védett értékek kategorizálása:
 - a) helyi védett utcakép, jele: HU,
 - b) helyi védett épület jele: HE,
 - c) helyi védett természeti érték, jele: HTE.

III. Fejezet

TELEPÜLÉSKÉPI SZEMPONTBÓL MEGHATÁROZÓ TERÜLETEK

9. A településképi szempontból meghatározó területek megállapítása

9.§

- (1) A településképi szempontból meghatározó területek megállapításának célja a településszerkezet, településkarakter, tájképi elem és egyéb helyi adottság alapján az eltérő területhasználatnak megfelelően eltérő karakterű, telekszerkezetű, beépítésű, anyaghasználatú, zöldfelületi arányú területek egyedi arculati elemeinek fenntartása és megőrzése.
- (2) A településképi szempontból meghatározó területek térképi lehatárolását e rendelet 1. melléklete tartalmazza.
- (3) Bocskaikert település belterülete az alábbi eltérő karakterű területekre osztható:
 - a) Településközpont /1./
 - b) Kertvárosias lakóterületek /2./
 - c) Beépítésre nem szánt területek /4./
- (4) A (3) bekezdés szerinti, eltérő karakterű területek közül, településképi szempontból meghatározó területnek, e rendelet 1. mellékletében lehatárolt „Településközpont” és „Kertvárosias lakóterület” karakterű településrészek minősülnek.
- (5) Településkép szempontból meghatározó terület. a (4) pont szerint meghatározott, belterületen található településrészekon kívül:
 - a) régészeti érdekű terület és a régészeti lelőhely területe,
 - b) NATURA 2000 terület, különleges természet megőrzési terület, országos jelentőségű és a fokozottan védett természetvédelmi terület, „ex lege” védett–természeti emlék területek, az országos ökológiai hálózat magterülete és az ökológiai folyosó területe,
 - c) tájképvédelmi terület, egyedi tájérték területe,
 - d) helyi jelentőségű természetvédelmi terület és a védett természeti érték,
- (6) a) A településkép szempontjából meghatározó, természeti és régészeti védelemmel érintett 9. §(2) a) – (d) pontok szerinti területek településképi, településkarakteri szempontból a beépítésre nem szánt településrész részét képezik.
b) Területi lehatárolásukat a Hész mellékletét képező szabályozási terv, Országos- és térségi övezetek lehatárolása tervek, továbbá az országos jogszabályok alapján kell megállapítani.

IV. Fejezet

A TELEPÜLÉSKÉPI KÖVETELMÉNYEK MEGHATÁROZÁSA

10. Építmények anyaghasználatára vonatkozó, teljes közigazgatási területre meghatározott, általános építészeti követelmények

10.§

- (1) Az anyaghasználatra vonatkozó követelmény kiterjed az építmény, és a sajátos

építményfajta építőanyagának településkaraktert befolyásoló valamely minőségi jellemzőjére.

- (2) **Tetőfedés:** Tetőfedő anyagként a helyben hagyományos anyagokon és színeken kívül, más anyagok és színek nem alkalmazhatóak. Utcai homlokzaton, tájidegen építészeti elemek, anyagok, színezés nem alkalmazható. Ennek értelmében:
 - a) Földszintes épület tető héjazatául cserépfedésen, cserépmintázatú- nem tükröző felületű lemezfedésen, nádfedésen, fazsindelyen fedésen kívül, más nem alkalmazható.
 - b) Emeletes épületek, nem lakóterületen elhelyezett gazdasági épületek esetében, az a) pontban felsoroltakon kívül, korcolt fémlemez fedés és palafedés is alkalmazható.
 - c) A tetőfedő anyag színe, földszintes épület esetén csak sárgászöld (natúr cserép színű) lehet. Kivételt képeznek az emeletes, környezetből kiemelkedő, közösségi épületek és a nádtetős épületek, ahol a sötét szín, valamint a górék és kapu építmények, ahol a fazsindely és az ennek megfelelő barna szín is alkalmazható.
 - d) Kiegészítő épületrészek (előtető, toronysisak, párkányok) a teljes tetőfelület 20% - át meg nem haladó össz felületű egyedi megformálású tetőfelületek) fémlemizzel történő fedése megengedett.
- (3) **Homlokzatok:** Az épületek homlokzatában a fehér- sárga- és a halvány meleg-pasztellszínek, továbbá a téglavörös árnyalatain kívül, más szín nem alkalmazható. Az erősebb sárga, drapp, barna árnyalatok a lábazon, valamint az oromfalak, és homlokzatok díszítésénél alkalmazható. **Kerítések:**
 - a) anyaghasználatában és színezésében harmonizáljon az épület színével.
 - b) A kerítésmezők kialakítására deszka, lécz, fémpálcás vagy kovácsoltvas kialakításon és a c) pont feltételeit kielégítő fémlemezeken kívül, más anyag nem alkalmazható.
 - c) Lábazat és osztás (mezőkre való osztás nélküli), tömör lemezkerítés nem építhető. Fémlemezről kerítés abban az esetben készíthető, ha osztásrendszerében, felületi struktúrájában, színében magán hordozza a deszkakerítés településképi jellemzőit.

11. Valamennyi településképi szempontból meghatározó területekre vonatkozó építészeti követelmény:

11.§

- (1) **Tetők hajlásszöge:** A Lakó- (Lf), a Vegyes- (Vt) övezetekben létesülő épületeket 30 - 45° között meghatározott dőlésszögű tetővel kell megvalósítani. Ez alól kivételt a manzárd tetővel kialakított épületek és a 18 méternél nagyobb fesztávolságot áthidaló tetőszerkezetű magastetős épületek jelentenek.
- (2) **Tetőszélesség és tetőidom összefüggése:** Oldalhatáron álló beépítési mód esetében, amennyiben utcára merőleges tetőgerincű épület, épületrész kerül elhelyezésre, az építési vonaltól számított 5,0 m mélységig, maximum 8,0 méter épületszélesség alkalmazható, vagy a tetőt az utca felől teljes kontyolással kell készíteni.
- (3) **Közterületen megjelenő hátsókerterek:** A Lakóövezetbe (Lke) és Vegyes (Vt) övezetbe tartozó telkek esetében, a szemközti épületekre telekvéggel forduló ingatlanok esetében, a hátsó telekhatárt egységes építészeti megjelenést eredményező módon kell, az oda kerülő épülettel és azzal együtt megtervezett, legalább 20 %-ban tömör kerítéssel lezárni.
- (4) **Kerítések:**

- a) A kapukat és a kerítéseket a településen hagyományosan kialakul 1,80 méternél magasabbra, vagy alacsonyabbra építeni, a közintézmények áttört- vagy jelzésszerű kerítései kivételével nem megengedett.
 - b) A helyi hagyományoknak akkor felel meg a kerítés, ha:
 - ba) Lábazattal és függőleges oszlopokkal tagoltan átlátható kerítésmezőkkel készül
 - bb) Lábazattal és függőleges oszlopokkal tagoltan készített, tömör- vagy részlegesen tömör kerítés készül,
 - bc) Közösségi használatú épületek, telkek/ kertek esetében kerítés építése nem kötelező, vagy jelzésszerű kerítéssel is készülhet.
 - c) A kerítések anyag- és színhasználata a 10.§. (4) rendelkezései szerint.
- (5) A beépítés telepítési módja:
Az épületek építési helyen belüli elhelyezésének településképpel és hagyományos telekhasználattal összefüggő részletes szabályait, így a kötelező építési vonal helyét is, a Hész határozza meg.

12. Településközpont /1./

12.§

- (1) A Bocskai-kertet észak-déli irányban két részre osztó 4. sz. főút mellett, csaknem a teljes belterületen kijelölt településközpont vegyes övezetet, ahol a főút vonzását is alapul véve, a települést is ellátó szolgáltatások, kereskedelem, vendéglátás kialakult, továbbá a Baross Gábor utcát kísérő területsáv, amely a település egyik meghatározó intézményéhez, az általános iskolához vezet.
- (2) Területi építészeti követelmények:
 - a) A beépítés telepítési módja: Az épületek utcavonalhoz viszonyított távolságát (hagyományos értelemben előkert méretét, vagy előkert nélkülséget) a Hész. illetve az annak mellékletét képező szabályozási terv határozza meg, annak figyelembe vételével, hogy a lakóépületek kivétel nélkül előkerttel vannak elhelyezve, de az épület szervez részét képező, kereskedelmi- szolgáltató- vendéglátó rendeltetést tartalmazó kiegészítő épületrész sok esetben az utcavonalra lett kiépítve.
 - b) Építmények telepítése: Az épületek építési helyen belüli elhelyezésének szabályait, a terület sajátosságainak figyelembe vételével, a Hész. övezeti előírásai határozzák meg.
 - c) Szintszám: A beépítés földszintes, vagy fsz+1 emeletes lehet. Az előírt szintszámból is következő, megengedett legnagyobb homlokzatmagasság értékét a Hész. övezeti előírásai határozzák meg.
 - d) Legmagasabb pont: Bizonyos rendeltetésű építmények (templom, kilátó, technológiai építmények) megengedhető legnagyobb magasságát a Hész. övezeti előírása meghatározhatja, illetve korlátozhatja.
 - e) Kerítésalakítás: A közösségi- kereskedelmi- szolgáltató- vendéglátó tevékenység esetén, az előkertet nem kötelező a közterülettől kerítéssel lehatárolni, ilyen esetekben fedett, vagy nyitott terasz is kialakítható.
- (3) Egyedi építészeti követelmények:
 - a) Anyaghasználat: Az építmények anyaghasználatára vonatkozó, jelen rendelet 7.§.-ban meghatározott általános építészeti követelményeken szerint.
 - b) Tömegformálás:
 - ba) A településközpontban csak magastetős épületek helyezhetők el.
 - bb) A tetők formáját tekintve: utcára merőleges tetőgerincű (oromfalas, részleges vagy teljes kontyolású) nyeregtetős, az utcával párhuzamos tetőgerincű

- nyeregtetős oromfalas, vagy teljes kontyolású épületek egyaránt építhetőek, mert a különböző tetőformájú épületek változatossága jellemzi itt a településképet.
- bc) Amennyiben földszintes épületek között, vagy közvetlen szomszédságában emeletes épület kerül elhelyezésre, utcai oromfal nem létesíthető, az épületet vagy utcával párhuzamos tetőgerincű nyeregtetővel, vagy utcára merőleges tetőgerincű nyeregtető esetén, teljes kontyolású tetővel kell lefedni.

13.Kertvárosias lakóterületek /2./

13.§

(1) Bocskai kert belterületének településközponton kívül elhelyezkedő lakóterületei.

(2) Területi építészeti követelmények:

- a) A beépítés telepítési módja: Oldalhatáron álló, előkertes.
- b) Szintszám: A beépítés földszintes. Az előírt szintszámból is következő, megengedett legnagyobb homlokzatmagasság értékét a Hész. övezeti előírásai határozzák meg.
- c) Kerítésalakítás: A telek határain kerítés építése kötelező.

(3) Egyedi építészeti követelmények:

- a) Anyaghasználat: Jelen rendelet 7.§ előírásai szerint
- b) Tömegformálás:
 - ba) Csak magastetős épületek helyezhetők el.
 - bb) Az épület tetőformájának megválasztásakor, ha az építési telket követő és azt megelőző 2-2 szomszédos telken megegyező tetőformájú épületek helyezkednek el, (azaz egymást követő 4 épület azonos tömeg és tetőformával készült) akkor a közöttük elhelyezésre kerülő új épületet is azokkal azonos tömegformájú tetővel kell ellátni. (Pl. utcára merőleges tetőgerincű épületek sorában/ között ne épüljön alacsony párkánymagasságú- utcával párhuzamos tetőgerincű épület.)
- c) Kerítések kialakítása: Jelen rendelet 7.§. (4) rendelkezései szerint.

14.Beépítésre nem szánt területek

14.§

(1) A tájba illesztésre vonatkozó szabályok:

- a) A mezőgazdasági építmények szabadon állóan, vagy „*majorszerűen csoportosítva*” kell elhelyezni. Az épületek homlokzati képében a fehér, vagy (a tájban hagyományosan alkalmazott világos színű) homlokzati megjelenés az előírás. Tájidegen színezés (pl. kék, élénkpiros, stb.), nem alkalmazható. Az épületeket magas tetővel kell kialakítani.
- b) Az építmények megengedett legnagyobb épületmagassága ne haladja meg a térség jellemző, hagyományos épületek magasságát, mely értéket az elvárások figyelembe vételével a Hész határoz meg. Ezen előírás alól kivételt képeznek a mezőgazdasági üzemi területeken létesülő technológiai építmények, de ezen építmények esetében az épület falazata, tetőzete se készüljön tükröződő felülettel.
- c) Tájéképet zavaró építménynek számítanak, ezért nem helyezhetők el olyan építmények, melyek a táj alapvetően hagyományos jellegével szemben erősen

modern, ipari mezőgazdasági karaktert hordoznak, a hagyományos tájalkotó elemektől, a tájból erőteljesen elütnek. Ennek értelmében:

ca) Az épületek homlokzati képében a tájban hagyományosan alkalmazott világos színű homlokzati megjelenés az elvárás. Tájidegen színezés (pl. neon sárga, neon zöld, élénkpiros, lila, élénk kék szín), nem alkalmazható.

cb) Az övezetben előírt építménymagasság alól felmentést kapó technológia építmények (külső falazatok, tetőzetek) nem készülhetnek tükröződő felülettel. (Matt színezés, szürke, zöld, matt fémfelület alkalmazandó)

15.A helyi védelemben részesülő területekre és elemekre vonatkozó építészeti követelmények

15.§

- (1) A település helyi védett épületeinek, építményeinek, természeti értékeinek felsorolását és térképi ábrázolását e rendelet 4. melléklete tartalmazza.
- (2) *Helyi védett épület, vagy építmény (HE)* esetén
 - a) a fő rendeltetést tartalmazó épület megtartandó és eredeti állapotában helyreállítandó,
 - b) a homlokzat, tetőidom nem változtatható,
 - c) a közterület felől látható homlokzatokon műanyag nyílászáró nem alkalmazható,
 - d) az épületek homlokzatának felületképzése vakolt, pasztell színezésű lehet,
 - e) az épületek homlokzatain elhelyezhető cégéret, cégtáblákat és cégfeliratokat úgy kell kialakítani, hogy azok szervesen illeszkedjenek a homlokzatok meglévő, vagy tervezett vízszintes és függőleges tagolásához, a nyílászárók kiosztásához, azok ritmusához úgy, hogy együttesen összhangban legyenek az épület építészeti részletképzésével, anyaghasználatával, színezésével, építészeti hangsúlyaival,
 - f) épületek homlokzataira kerülő cég- és címtábla épületdíszítő tagozatot nem takarhat el,
 - g) tetőfelületre cégér nem helyezhető el,
 - h) a közterület felőli tetőn tetőablak nem alkalmazható,
 - i) a tetőfedés színe, jelen rendeletben meghatározottak szerint.
 - j) a kialakult telekszerkezet megőrzendő, ezért ennek érdekében a meglévő telek tovább nem osztható,
 - k) Ha a helyi egyedi védelem alá helyezett védett érték egyes részét, részletét korábban az eredetitől eltérő megjelenésűvé alakították át, a védett érték egészére, vagy lehatárolható részegységére kiterjedő felújítás során azt az eredeti állapotnak megfelelően, vagy ha az átalakított rész eredeti állapotára vonatkozó dokumentum nem lelhető fel és azt következtetésekkel sem lehet valószínűsíteni, a homlokzatot a megfelelően megmaradt eredeti elemeinek, vagy hasonló stílusú épülethomlokzatok, eredeti vagy a helyben fellelhető, azonos formaelemeinek alkalmazásával kell helyreállítani.
 - l) A helyi egyedi védelem alá helyezett védett érték nem védett részei - amennyiben ezt egyéb jogszabályok nem tiltják - bonthatóak és az épülethez illő épületrésszel bővíthetőek. A változtatások a védett érték jellegét nem módosíthatják, építészeti értékét nem csökkenthetik.

16.Reklámhordozókra vonatkozó településképi követelmények

16.§

- (1) Közterületeken és köztulajdonban álló ingatlanok esetén reklám közzététele és reklámhordozó, reklámhordozót tartó berendezések elhelyezése

- a) a beépítésre szánt területen belül a vegyes és lakóterületeken kizárólag utcabútor igénybevétel esetén lehetséges,
 - b) a beépítésre nem szánt területeken nem megengedett.
- (2) Magánterületen reklám közzététele és reklámhordozó, reklámhordozót tartó berendezések elhelyezése
- a) beépítésre szánt területen belül a vasútállomás területét kivéve nem megengedett.
 - b) beépítésre nem szánt területeken nem megengedett.
- (3) A területi besorolások alatt a 104/2017. (IV.28.) Korm. r. 2. § (4)-(5) bekezdéseiben foglaltakat kell érteni.

17.§

- (1) Az épületek homlokzatain elhelyezhető cégereket, cég- és címtáblákat napvédő ponyvákat, reklámzászlót és üzlet feliratokat egyedi tájékoztató táblákat úgy kell kialakítani, hogy azok illeszkedjenek a homlokzatok meglévő, vagy tervezett vízszintes és függőleges tagolásához, a nyílászárók kiosztásához, azok ritmusához úgy, hogy együttesen összhangban legyenek az épület építészeti részletképzésével, színezésével, építészeti hangsúlyaival. Ha cégerek, cég- és címtáblák, valamint egyedi tájékoztató táblák utólagos elhelyezésénél ez nem biztosítható, akkor az utólagos elhelyezés nem engedhető meg.
- (2) Közterületről látható épületek egy-egy homlokzatának 10%-ánál nagyobb felületén nem helyezhető el cég- és címtábla, információs, vagy más célú berendezés.
- (3) Információs vagy más célú berendezés, amennyiben reklámot is tartalmaz a magánterületen nem helyezhető el.
- (4) Közvilágítási berendezésen, egyéb közműberendezésen, hírközlési oszlopon reklám célú felület nem helyezhető el.
- (5) Önkormányzati információs tábla és egyedi mobil tájékoztató tábla, oszlop tartószerkezetű tábla, továbbá egyedi tájékoztató tábla és transzparens közterületen a közlekedést nem zavaró módon helyezhető el.
- (6) Totemoszlop csak üzemanyag töltő állomáson és 300 m²-nél nagyobb ipari-, kereskedelmi- és szolgáltató egységek esetén lehet elhelyezni. Reklám pylon elhelyezésére nincs korlát.

18.§

- (1) Tetőfelületre cégér nem helyezhető el.
- (2) Épületek homlokzataira kertülő cég- és címtábla, információs vagy más célú berendezés épületdíszítő tagozatot nem takarhat el.
- (3) Üzlethelyiségenként legfeljebb két egyedi tájékoztató mobil tábla helyezhető el a közterületen, legfeljebb 75/150 cm méretű kialakítással, a gyalogosforgalmat nem akadályozó módon.
- (4) Üzletenként legfeljebb két cégtábla és egy darab cégér helyezhető el. Saroktelek esetén mindkét közterület irányába elhelyezhető a cég és címtáblák és 1-1 db cégér.
- (5) Üzletfelirat hossza legfeljebb 3,0 m, magassága 1,0m, vastagsága 15 cm lehet.

19.§

- (1)

- a) A település szempontjából jelentős eseményről való tájékoztatás érdekében egy évben összesen 12 naptári hét időtartamára köztulajdonban álló ingatlanon lakó- és vegyes területen nem csak utcabútor igénybevételével lehetséges, míg a különleges- és egyéb területen utcabútor igénybe vételével lehetséges.
 - b) Beépítésre nem szánt területek közül közkertben és közparkban és egyéb területen burkolt vagy fásított köztérben utcabútor igénybe vételével lehetséges.
 - c) Önkormányzat által támogatott rendezvényekről tájékoztatás transzparensen (molinón) is lehetséges.
- (2) Építési reklámháló az építés időtartamára alkalmazható. Ennek során az építési naplóban kell igazolni az építés-felújítás megkezdését.
 - (3) A reklám közzé tevője az eltérést a településképi bejelentési eljárás lefolytatására irányuló írásbeli kérelmével kezdeményezi.

17.Egyéb műszaki berendezésekre vonatkozó településképi követelmények

20.§

- 1) A település igazgatási területén hírközlést szolgáló antennatornyok, ha egyéb előírás valamely területen egyéenként ezt nem tiltja, elhelyezhető. Erre elsősorban a település külterülete (a mezőgazdasági területek) alkalmasak. Belterületen csak akkor helyezhetők el, ha egyéb közösségi funkciót is ellátó építményen kerül elhelyezésre, vagy ilyen funkciót is ellátó módon létesül. (pl: kilátó, vadász les, templomtorony, tűzjelző torony, víztorony, stb)
- 2) Hírközlést szolgáló antennatornyot nem szabad elhelyezni:
 - a) a lakóterület határától 50 méteren belül,
 - b) védett természeti területen,
 - c) az ökológiai hálózat magterület övezetébe tartozó területen.
- 3) Helyi védett utcakép és helyi védett épület esetén az épület közterület felől látható homlokzati- és tetőfelületein, elő- és oldalkertjében, kerítésén parapet-konvektor, vagy klímaberendezés kültéri egysége, továbbá közművezetékek nem helyezhetők el.
- 4) A településen, amennyiben a műszaki feltételek ezt nem zárják ki, a légvezetékes kábelhálózatok egy tartószerkezeten kell elhelyezni.
- 5) Közművezetékek, járulékos közműlétesítmények elhelyezésénél a településképi megjelenésre, esztétikai követelmények betartására is figyelemmel kell lenni.
- 6) Középnomású földgázellátású területeken telkenként egyedi nyomásszabályozókat kell elhelyezni. A tervezett gáznyomás-szabályozók az épületek utcai homlokzatára nem helyezhetők el. A berendezés a telkek előkertjében, udvarán, vagy az épület alárendeltebb homlokzatára szerelhetők.
- 7) Közszolgálati hírközlési antennák a *településképi, a tájkép fő rálátási, kilátási irányában* nem létesíthetők.

V. Fejezet

ÖNKORMÁNYZATI TÁMOGATÁSI ÉS ÖSZTÖNZŐ RENDSZER

18.Helyi védelemmel érintett ingatlanok támogatási rendszere

21.§

- (1) Az ingatlantulajdonosnak a védettséggel összefüggésben szükségessé váló, a jó karbantartást meghaladó munkálatok – ezen belül a műemléki szakértés, előkészítő kutatás, rekonstrukciós tervezés, értékvizsgálati munkarészek Elkészítése, építési munkák – finanszírozásához az Önkormányzat évente meghatározott keretösszeg erejéig támogatást adhat.
- (2) A támogatás forrását az Önkormányzat tárgyévi költségvetési rendelete tartalmazza, melynek felhasználására pályázatot kell kiírni.
- (3) A támogatás mértéke nem lehet több, mint a bekerülési összeg legfeljebb 50 %- a, amely tartalmazza az áfát, az egyéb adókat és a közterheket is.
- (4) Támogatásban csak az a pályázó részesülhet, aki a tervezett felújításhoz a támogatáson felül szükséges önrésszel rendelkezik, és a saját forrás rendelkezésre állását pénzügyi intézet által kiállított dokumentummal igazolja.
- (5) A pályázat benyújtásának időpontja előtt megkezdett előkészítési és építési munkához támogatás nem nyújtható.
- (6) A pályázatokról a Képviselő-testület a benyújtási határidőt követő 30 napon belül dönt.
- (7) A nyertes pályázóval az önkormányzat támogatási szerződést köt.
- (8) Az önkormányzat a támogatás összegéből legfeljebb 10% előleget biztosíthat, melyet a támogatási szerződés aláírását követően 8 napon belül kell folyósítani.
- (9) A támogatási szerződésben foglaltak teljesítéséről a támogatott írásban nyilatkozik, melyhez a támogatás felhasználását bizonyító számlákat eredeti példányban becsatolja. A teljesítést a jegyző ellenőrzi.

VI. Fejezet

TELEPÜLÉSKÉP-ÉRVÉNYESÍTÉSI ESZKÖZÖK

19.A településkép-védelmi tájékoztatás és szakmai konzultáció

22.§

- (1) A településkép-védelmi tájékoztatás és szakmai konzultáció kötelező
 - a) minden olyan építési tevékenység esetén, mely a lakóépület építésének egyszerű bejelentéséről szóló 155/2016. (VI. 13.) Korm. rendelet hatálya alá esik és helyi védett utcaképpel érintett, vagy településképi szempontból meghatározó területen található,
 - b) minden olyan építési engedély nélkül végezhető építési tevékenység esetén, melyet

a 312/2012. (XI. 8.) Korm. rendelet 1. melléklete tartalmaz.

- c) településképi szempontból meghatározó területen az építmények homlokzatán cégerek, cégtáblák és cégfeliratok elhelyezése esetén,
- (2) A településképi-védelmi tájékoztatás és szakmai konzultáció a települési főépítész, annak hiányában a polgármester feladata.
 - (3) A településképi-védelmi tájékoztatást és szakmai konzultációt – az (1) bekezdésben foglaltakon kívül - bármely természetes vagy jogi személy, jogi személyiséggel nem rendelkező szervezet írásban kezdeményezheti a főépítésznél, annak hiányában a polgármesternél. Ebben az esetben a kérelemnek tartalmaznia kell, a településképet érintően tervezett tevékenység rövid leírását. Ebben az esetben a kérelemnek tartalmaznia kell, a településképet érintően tervezett tevékenység rövid leírását.
 - (4) A településképi-védelmi tájékoztatást és szakmai konzultációt legalább 8 nappal az építési tevékenység megkezdése előtt, illetve a kérelem benyújtását követő 8 napon belül le kell folytatni.
 - (5) A településképi-védelmi tájékoztatásról és szakmai konzultációról a főépítész, illetve annak hiányában a polgármester emlékeztetőt készít, amelyben rögzített javaslatok és nyilatkozatok mindkét félre nézve kötelezőek.
 - (6) A településképi-védelmi tájékoztatás és szakmai konzultáció díjmentes.

20.A településképi bejelentési eljárás

23.§

- (1) Településképi bejelentési eljárást kell lefolytatni
 - a) a 312/2012. (XI. 8.) Korm. rendelet 1. melléklete szerinti építési engedélyhez nem kötött építési tevékenységeket megelőzően,
 - b) meglévő építmények rendeltetésének részleges vagy teljes megváltoztatása, rendeltetési egység számának megváltoztatása esetén,
 - c) közterületen vagy közhasználatú magánterületen „*információs vagy más célú berendezés*” elhelyezése, átalakítása, megváltoztatása esetén.
- (2) Amennyiben az (1) bekezdés c) pontja szerinti információs vagy más célú berendezések elhelyezésére közterületen kerül sor, a közterület használatára szerződés csak a településképi bejelentési eljárás lefolytatását követően, a bejelentés tudomásulvételét tartalmazó igazolás alapján, és az abban meghatározott kikötések figyelembevételével köthető.
- (3) A településképi bejelentési eljárás az ügyfél által a polgármesterhez benyújtott – a 3. melléklet szerinti bejelentő lap papíralapú benyújtásával – bejelentésre indul. A bejelentéshez papíralapú dokumentációt vagy a dokumentációt tartalmazó digitális adathordozót kell mellékelni.
- (4) A dokumentációnak – a bejelentés tárgyának megfelelően – a településfejlesztési koncepcióról, az integrált településfejlesztési stratégiáról és a településrendezési eszközökről, valamint egyes településrendezési sajátos jogintézményekről szóló kormányrendeletben előírt munkarészeket kell tartalmaznia.

- (5) A tevékenység a bejelentés alapján – a polgármester által kiadott igazolás birtokában, az abban foglalt esetleges kikötések figyelembevételével – megkezdhető, ha ahhoz egyéb hatósági engedély nem szükséges.
- (6) A polgármester által kiadott igazolás érvényessége az igazolás kiállításának dátumától számítva:
 - a) állandó építmény esetén végleges,
 - b) legfeljebb 180 napig fennálló építmény esetén legfeljebb 180 nap,
 - c) Reklámcélú hirdetmény és hirdető-berendezése – kivéve cégér – esetén legfeljebb 2 év,
 - d) cégér, valamint cégjelző- és címjelző hirdetmények és hirdető-berendezései esetén a működés befejezésének időpontja, de legfeljebb 5 év,
 - e) Útbaigazító hirdetmény esetén a működés befejezésének időpontja, de legfeljebb 2 év.

21. A településképi kötelezés

24.§

- (1) A polgármester a településképi követelmények teljesítése érdekében - hivatalból, vagy kérelemre – településképi kötelezést rendelhet el.
- (2) A településképi kötelezés településkép-védelmi tájékoztatás és szakmai konzultáció, beépítési, helyrehozatali kötelezettség lehet.
- (3) A polgármester a kötelezési eljárásban az érintett ingatlan tulajdonosát - a helyi építészeti értékek, a településkép védelme érdekében - az ingatlan beépítésére, építmény, építményrész felújítására, átalakítására vagy elbontására, az ingatlan növényzettel való beültetésére, hatósági határozatban kötelezheti.
- (4) A polgármester a hatósági határozatban foglaltak be nem tartása esetén figyelmeztetést tartalmazó felszólító levelet küld az érintettnek.
- (5) Amennyiben a felszólításra az elkövető 8 napon belül nem reagál, a Képviselő-testület településképi bírságot szabhat ki, melyet az önkormányzat által megküldött befizetési csekken kell teljesíteni.
- (6) A településképi bírság összege:
 - a) helyi védett utcaképet, vagy helyi védett egyedi építészeti értéket érintő mulasztás esetén 200 000 forint,
 - b) településképi szempontból meghatározó területet érintő mulasztás esetén 150 000 forint,
 - c) reklámhordozókra és egyéb műszaki berendezésekre vonatkozó mulasztás esetén 100 000 forint.
- (7) A kötelezettség érvényesítésére a közigazgatási végrehajtás szabályait kell alkalmazni, ha annak önkéntes teljesítése elmaradt.

VII. Fejezet

ZÁRÓ RENDELKEZÉSEK

22.Hatálybalépés

25.§

E rendelet 2018. február 19. napján lép hatályba.

23.Hatályon kívül helyező rendelkezések

26.§

- (1) E rendelet hatályba lépésével egyidejűleg hatályát veszti Bocskaikert Község Önkormányzata Képviselő-testülete által jóváhagyott, Bocskaikert Helyi építési szabályzatáról szóló 15/2006.(IX.13.) önkormányzati rendeletének
- a) a 2.§ (6) bekezdése,
 - b) a 9.§ (1) bekezdés b) pontja
 - c) a 9.§ (2) bekezdés c) pontja
 - d) a 10.§(9) bekezdése
 - e) a 18.§ (3) bekezdése

Bocskaikert 2018. 2018. február 15.

Szóllős Sándor
polgármester

Baloghné Kiss Judit
jegyző

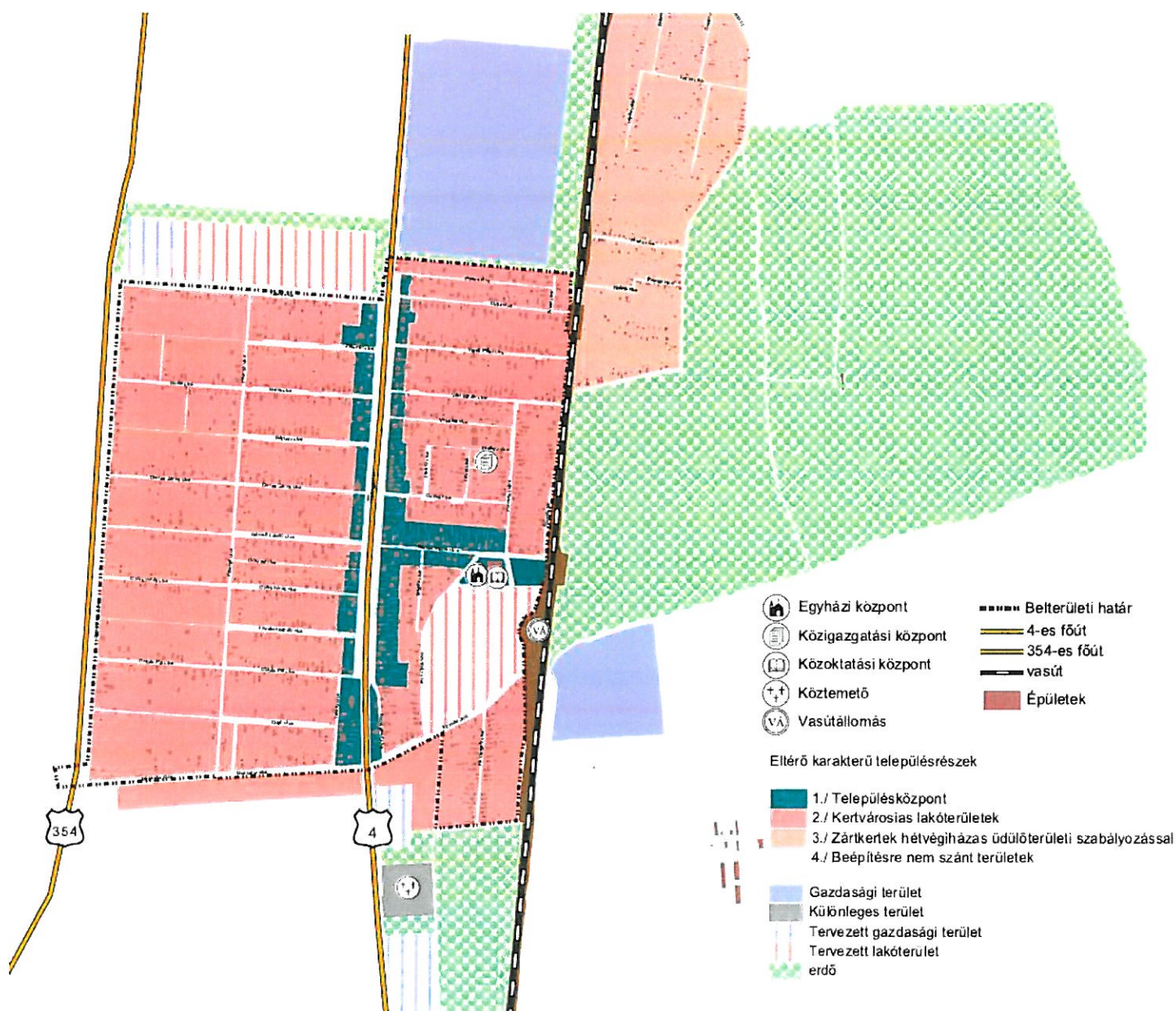
Kihirdetési záradék:

A rendelet a Bocskaikerti Polgármesteri Hivatal hirdetőtábláján 2018. február 19-én kihirdetésre került.

Bocskaikert, 2018. február 19.

Baloghné Kiss Judit
jegyző

* Településképi szempontból meghatározó területek lehatárolása



Eltérő karakterű területek közül, településképi szempontból meghatározó területnek, e rendelet 1. mellékletében lehatárolt „Településközpont” és „Kertvárosias lakóterület” karakterű településrészek, továbbá e rendelet 6.§ (5) és (6) bekezdései szerint meghatározható beépítésre nem szánt területek minősülnek.

Településképi bejelentési eljárással érintett reklámok

Településképi bejelentési eljárást kell lefolytatni építésügyi hatósági engedélyezési eljáráshoz nem kötött reklám-elhelyezések közül

- a) településképet meghatározó területen, helyi védett utcakép, illetve helyi védett épület esetén az építmények homlokzatára, tetőfelületére, az építési telek kerítésére, kerítéskapujára, támfalára rögzített
 - aa) cég- és címtábla, cégfelirat, cégér, konzolos cégér,
 - ab) egyedi tájékoztató tábla,
 - ac) kirakat,
 - ad) reklám-felületet is tartalmazó előtető, napvédő ponyva
 - ae) eligazító fali karok és táblák,
 - af) hirdetőtábla, hirdetővitrin, reklámvitrin,
 - ah) reklámtábla (hirdetőtábla),
 - ai) integrált információ-hordozó berendezés vagy szerkezet,
 - aj) totemoszlop és reklámszázló,
 - ak) reklám-célú építési védőháló, molinó,
- b) közterületen vagy közhasználatú magánterületen elhelyezett közművelődési célú hirdetőoszlopon, vagy utcabútoron elhelyezett reklám esetén.

BEJELENTÉS
Településképi bejelentési eljáráshoz

A Bejelentő neve:

lakcíme:

telefonszáma*:

e-mail címe*:

Szervezet székhelye:

A folytatni kívánt építési tevékenység, rendeltetés-módosítás, vagy reklámelhelyezés
megnevezése**:

.....
.....
.....
.....
.....

A folytatni kívánt építési tevékenység, rendeltetés-módosítás, vagy reklámelhelyezés

helye:.....Hrsz.:.....

A folytatni kívánt építési tevékenység, rendeltetés-módosítás, vagy reklámelhelyezés tervezett

időtartama:

Dátum:.....

* *nem kötelező*

** *a megfelelő aláhúzendó*

.....
alíírás

4. melléklet a 4/2018. (II.19.) önkormányzati rendelethez

Helyi védelem alá helyezett értékek jegyzéke

A	B	C	D	E
Ssz.	Cím	Helyrajzi szám	Funkció	Védelem részletes leírása
1.				
2.				
3.				
4.				
5.				
6.				

2. napirendi pont:

Iskolai körzethatár kijelölésének véleményezése

Szöllős Sándor polgármester úr elmondja, hogy az eddigi éveknek megfelelően egy körzethatár van, Bocskai kert közigazgatási területe, ezt kell jóváhagyni a Képviselő-testületnek.

A Képviselő-testület 5 igen szavazattal a következő határozatot hozta:

**Bocskai kert Községi Önkormányzat Képviselő-testületének
7/2018. (II.15.) KT. határozata**

Bocskai kert Községi Önkormányzat Képviselő-testülete a Hajdú-Bihar Megyei Kormányhivatal Debreceni Járási Hivatal által megküldött kijelölt körzetek tervezetével egyetért.

Körzethatárt módosítását nem kezdeményezi.

Felkéri a polgármestert, hogy a testület határozatáról tájékoztassa a Hajdú-Bihar Megyei Kormányhivatal Debreceni Járási hivatalát.

Felelős: Szöllős Sándor polgármester

Határidő: 2018. február 15.

3. napirendi pont:

Előterjesztés

**Bocskai kert Napsugár Óvoda csoportlétszám, csoportszám, nyitva tartás
és beiratkozás megtárgyalása**

Szöllős Sándor polgármester úr elmondja, hogy az előterjesztésben szerepel két határozati javaslat, mely az óvodai nyitva tartásról és óvodai beiratásról szól. A leírtak egyértelműek, nem kívánja kiegészíteni az előterjesztést. Megkérdezi, hogy a napirendi ponttal kapcsolatban van-e valakinek kérdése?

A Képviselő-testület 5 igen szavazattal a következő határozatot hozta:

**Bocskai kert Községi Önkormányzat Képviselő-testületének
8/2018. (II.15.) KT. határozata**

Bocskai kert Községi Önkormányzat Képviselő-testülete megtárgyalta az előterjesztést és az alábbiak szerint döntött:

1./a) a Bocskai kert Napsugár Óvoda heti nyitvatartását a 2018/2019. nevelési évben az alábbiak szerint határozza meg:

hétfőtől péntekig 6:00 – 18.00 óráig, összesen napi 12 óra, heti 60 óra

b) a Bocskai kert Napsugár Óvoda éves nyitvatartási idejét a 2018/2019. nevelési évben az alábbiak szerint határozza meg:

Szeptember 1-től július 31-ig teljes óvodai nyitva tartás, a gyermeklétszámhoz igazított csoportszám alapján

Július hónapban ügyeleti formában biztosítva a gyermekek napközbeli ellátását az óvodáskorú gyermekek számára.

Augusztusban az óvoda zárva tart.

2./ A 2018-2019. nevelési évben indítható óvodai csoportok számát 4 csoportban határozza meg.

3./ A 2018-2019-os nevelési évben engedélyezi, hogy a csoportok maximális létszámát 20%-kal átlépje.

Felkéri a polgármestert, hogy a döntésről az intézményvezetőt értesítse ki.

Határidő: azonnal

Felelős: Szöllős Sándor polgármester

A Képviselő-testület 5 igen szavazattal a következő határozatot hozta:

**Bocskai kert Községi Önkormányzat Képviselő-testületének
9/2018. (II.15.) KT. határozata**

Bocskai kert Községi Önkormányzat képviselő-testülete megtárgyalta a 2018/2019. óvodai nevelési év beíratási rendjét és az alábbiak szerint döntött:

A 2018/2019. nevelési év beíratkozás időpontja:

2018. április 24-én (kedd) 8.00- 18.00 óráig

2018. április 25-én (szerda) 8.00- 18.00 óráig

2018. április 26-én (csütörtök) 8.00- 16.00 óráig

Helye: Bocskai kert Napsugár Óvoda

4241 Bocskai kert, Debreceni út 85.sz.

Határidő: 2018. április

Felelős: Szilágyi Gyöngyi intézményvezető

4. napirendi pont:

Előterjesztés

Szavazatszámlláló Bizottságok tagjainak, póttagjainak megválasztása

Szóllős Sándor polgármester úr átadja a szót Baloghné Kiss Judit jegyző asszonynak, a napirendi pont előadójának.

Baloghné Kiss Judit jegyző asszony elmondja, hogy jogszabály írja elő, hogy a Szavazatszámlláló Bizottságok tagjait a Képviselő-testület változatlan tartalommal fogadhatja el a névsort és kéri, hogy a választás zavartalan lebonyolítása érdekében fogadja el a határozati javaslatot. Meg lettek kérdezve az érintett személyek, mindenki vállalja a közreműködést és a póttagok rendelkezésre állást biztosítják a választás napján.

A Képviselő-testület 5 igen szavazattal a következő határozatot hozta:

Bocskai kert Községi Önkormányzat Képviselő-testületének

10/2018. (II.15.) KT. határozata

A képviselő-testület Bocskai kert településen a szavazatszámlláló bizottsági tagjait, illetve a póttagokat az alábbiak szerint választja meg:

Tagok:

Baji Miklósné

Cservinka Zita

Elek Csaba Lajos

Fási Andrásné

Vadász Ferencné

Szilágyi Gyöngyi

Póttagok: Bacskay Zoltánné,
Hajdu Lajos Miklós,
Nagy Mihályné
Tiba Imréné

Felelős: Baloghné Kiss Judit jegyző

Határidő: folyamatos

5. napirendi pont:

Felelős: Szöllős Sándor polgármester

Határidő: azonnal

6. napirendi pont:

Előterjesztés Orvosi Ügyelettel kapcsolatban

Szöllős Sándor polgármester úr átadja a szót Baloghné Kiss Judit jegyző asszonynak.

Baloghné Kiss Judit jegyző asszony elmondja, hogy Hajdúhadház elküldte a tavalyi elszámolási dokumentumokat. Ez alapján a tavalyi OEP finanszírozást 526.914 Ft-al kellene kiegészíteni és ehhez kellene egy testületi felhatalmazás, hogy ezt az összeget át tudják utalni Hajdúhadház részére. Az orvosi ügyelet feladatellátására vonatkozóan tárgyalások folynak. Hajdúhadház kért be egy ajánlatot az orvosi ügyeletnek egy szolgáltatási rendszerben történő működtetésére, aki Hajdúböszörményen is ellátja ezt a feladatot. Az ajánlatot Bocskai kert és Téglás város is megkapta és ez ügyben voltak egy egyeztetésen Hajdúhadházon. Az önkormányzatok, ha belemennek ebbe a rendszerbe nem tudják kiküszöbölni, hogy nem kelljen plusz pénzt beletenni. Ha a szolgáltatás útjára lép az önkormányzat, akkor a jelenleg alkalmazásban álló gépkocsivezetők és takarítók részére a jogszabályban előírt kifizetéseket meg kell tenni, illetve amit a szolgáltató külön kér díjat, azt részére meg kell téríteni. Amit kiszámoltak 10.839.000 forint lenne, amit végkielégítésre kellene a három önkormányzatnak fizetni a 4 dolgozó részére. Bocskai kertre a szolgáltató részére 3 072 eFt esne évente pluszba, amit évente ki kellene fizetni. Bocskai kertre levetítve 4,5 millió pluszt jelentene, ha felmondanának az öt dolgozóknak, illetve a Hajdúböszörményi szolgáltató látná el ezt a feladatot. A pénteki egyeztetésen a polgármesterek nem foglaltak állást, Az orvosi ügyeletet ellátó orvosoknak nagyon alacsony az óra díja, Hajdúhadház a Kamarával folytatott egy egyeztető megbeszélést, gyakorlatilag a piaci ár alatt látják el a feladatot az orvosok. Abban próbáltak egyeztetni, hogy a piaci ár és a jelenlegi ár között ajánljanak az orvosoknak egy viszonylag elfogadható emelést. Téglás város kidolgozott egy 25%-os, illetve egy 35 %-os emelés javaslatot, ha a 35 %-os emelést elfogadja a Képviselő-testület, akkor éves szinten 863.251 Ft-os plusz kiadás jelent Bocskai kert részére. Ez ügyben még nem kaptak visszajelzést, hogy az orvosok ezzel az emeléssel egyetértenek-e. A jelenlegi szerződés alapján, aki a házi orvosi praxist betölti, annak az ügyeleti ellátást is el kell látnia. A nyugdíj előtt álló orvosok egy része ebből a feladatellátásból szeretne szabadulni, örülnének annak, ha az önkormányzat ezt a szolgáltatást egy cégtől vásárolná meg.

Képviselő-testület 5 igen szavazattal a következő határozatot hozta:

Bocskai kert Községi Önkormányzat Képviselő-testületének

13/2018. (II.15.) KT. határozata

Bocskai kert Községi Önkormányzat Képviselő-testülete úgy döntött, hogy a 2017 évi 526.914 Ft OEP által nem finanszírozott részt Hajdúhadház városnak megtéríti.

Felelős: Szöllős Sándor polgármester úr

Határidő: azonnal

Képviselő-testület 5 igen szavazattal a következő határozatot hozta:

Bocskai kert Községi Önkormányzat Képviselő-testületének

14/2018. (II.15.) KT. határozata

Bocskai kert Községi Önkormányzat Képviselő-testülete az orvosoknak 35 %-os ügyeleti díj emelésével egyetért.

A pénzügyi fedezet a 2018. évi költségvetésben rendelkezésre áll.

Felelős: Szöllős Sándor polgármester úr

Határidő: azonnal

Dr. Tarcali Gábor alpolgármester úr 9⁰⁵ perckor távozik.

7. napirendi pont:

Előterjesztés

kóbor kutyákkal kapcsolatban

Baloghné Kiss Judit jegyző asszony elmondja, hogy a mostani feladatellátó bejelentette, hogy a későbbiekben nem kívánja ellátni a kóbor kutyák befogását, illetve az ezzel járó feladatot. Nem maradhat ellátatlanul a feladat. A Kormányhivatal is rendszeresen érdeklődik a feladatellátásról, rendszeres oda is érkezik panasz és megkeresés. Felvették a kapcsolatot ...-val, aki ebtenyésztéssel foglalkozik és úgy vállalná el a feladatot, hogy a mostani kennelt áttelepítenék a Bocskai kert, ... sz. alá. A mostani területen nagy gondot okozott, hogy nincs áram és víz, ...-ben rendelkezésre áll mindkettő. A korábbi befogóknak megbízási díjat fizettek, de most szolgáltatási

díjként fizetnének, az anyagi teher ugyanaz legyen, így 4600 Ft +áfa befogás és 1400 Ft/napdíj lenne a kutyatartás díja. 15 napig kötelező a kutyákat bent tartani és utána 5 napot szoktak biztosítani mielőtt a végleges elaltatás, vagy örökbeadás megtörténne. Együttműködnek a Puli Egyesülettel, eddig valamennyi kutyát a kötelező tartás után elvitték és az állatok örökbe fogadása megoldódott. Nagyon sok panasz van a kutyák miatt, tegnap voltak kint a Rákóczikertben és legalább 30 kutyát be lehetett volna fogni. Alig van olyan ingatlan Rákóczikertben, ahol kutyát lehetne tartani a kerítések rossz állapota miatt, hathatósabb megoldást kell találni, eddig toleránsak voltak, de most már határozottabban kell fellépni. Rendszeresen járnak ki a Rákóczikertbe ellenőrizni a kutyatartókat. Felvették a kapcsolatot a hatósági állatorvossal a chippezés és oltás miatt.

Szóllós Sándor polgármester úr elmondja, hogy aki kutyát tart, az köteles úgy tartani, hogy ne jusson ki a közterületre a kutya. Mindent megtesznek annak érdekében, hogy senkit ne támadhassanak meg a kutyák.

Képviselő-testület 4 igen szavazattal a következő határozatot hozta:

**Bocskai kert Községi Önkormányzat Képviselő-testületének
15/2018. (II.15.) KT. határozata**

A Bocskai kert Községi Önkormányzat Képviselő-testülete hozzájárul ahhoz, hogy

- a Pericoloso-Ungarico Kft.-vel felelősségátviteli szerződést köt a 4241 Bocskai kert, 1. sz. alatti szolgáltatóval feladatellátási szerződést megkötse 2018. március 01-vel.
- A Faragó S. út 28. sz. alatti kennelt a 1. sz. alá áttelepítse.

Felelős: Szóllós Sándor polgármester úr

Határidő: azonnal

8. napirendi pont:

Előterjesztés

Az Oláh S utca és a 4-es sz. elkerülő közötti terület használatával kapcsolatban

Szóllós Sándor polgármester úr átadja a szót Baloghné Kiss Judit jegyző asszonynak.

Baloghné Kiss Judit jegyző asszony elmondja, hogy Az Oláh S utca és a 4-es sz. elkerülő közötti területen az önkormányzat beadta pályázatát játszótér építésére. Ez a két ingatlan jelenleg a Magyar Állam tulajdonában van és a vagyonkezelője a Magyar Közút. Volt bent egyeztetni a Közútkezelőnél és a közút igazgatója nagyon együttműködő volt. A

pályázathoz kiadták a közútkezelői hozzájárulást, de erősebb jogosultságokat kell megszerezni ezekre a területekre. Kérni fogják, hogy a terület kerüljön megosztásra és a Magyar Állam a telek befelé eső részét vagy vagyonkezelésre, vagy a tulajdonba adja át az önkormányzat részére.

Képviselő-testület 4 igen szavazattal a következő határozatot hozta:

**Bocskai kert Községi Önkormányzat Képviselő-testületének
16/2018. (II.15.) KT. határozata**

Bocskai kert Községi Önkormányzat Képviselő-testülete úgy döntött, hogy kéri a Magyar Államtól a megosztás után ingyenesen adja át a 17301/1 hrsz-ú és a 17301/2 hrsz-ú két területet a Bocskai kert Községi Önkormányzat tulajdonába, vagy vagyonkezelésébe.

Felelős: Szöllős Sándor polgármester

Határidő: azonnal

9. napirendi pont:

Polgármesteri tájékoztatás az aktualitásokról

Szöllős Sándor polgármester úr a műfüves pályázattal kapcsolatban elmondja, hogy az MLSZ tájékoztatta, hogy jönnek majd cégek felmérni a műfüves pályát és így fognak majd ajánlatot adni. Készítik elő a zártkerti pályázatot is.

Baloghné Kiss Judit jegyző asszony elmondja, hogy a külterületi utas pályázat első körben elutasításra került, most vizsgálja a pályázati író cég, hogy milyen jogorvoslati lehetőség van megkifogásolni az elutasítás indokát. A kifogás egyik indoka az volt, hogy az önkormányzat a tulajdonát nem indokolta megfelelően. Akkor folyamatban voltak a területek megszerzése. Két magánszemély a Hajdúhadház felé eső részt átadta az önkormányzatnak a másikat minimális költségen megvették, egy része a Magyar Állam tulajdonába van, erre megkötötték a szerződést. A Fenyves utca kisajátítása a pályázat beadásakor folyamatban volt, most már az önkormányzat tulajdonában van.

Szöllős Sándor polgármester úr elmondja, hogy amit szeretnének mindenképpen megvalósítani ebből a pályázatból, a Fenyves utca burkolása. A többi pályázat folyamatban van. A megnyert pályázatok mindegyike ebben az évben átadásra kerül.

Baloghné Kiss Judit jegyző asszony a piac pályázattal kapcsolatban elmondja, hogy megérkezett a szakértő véleménye és az a véleménye, hogy a mellette lévő a kisterületen is meg tudják valósítani a piacot. Azt még nem tudják, hogy mi lesz a Bíróság álláspontja.

Komáromi Ferenc pénzügyi bizottság elnöke, tájékoztatja a Képviselő-testületet, hogy Szöllős Sándor polgármester úr 2018. évi szabadságolási ütemtervét megtárgyalták és a Bizottság jóváhagyta. Továbbá tájékoztatja a Képviselő-testületet, hogy a vagyonyilatkozat tételre kötelezettek mindenki időben leadta a vagyonyilatkozatát és jegyzőkönyvezésre kerültek.

Több hozzászólás nem volt, ezért Polgármester úr 9 óra 17 perckor bezárta az ülést.

Szöllős Sándor
polgármester

Baloghné Kiss Judit
jegyző